



vexi.info/170

ZPRAVODAJ STŘEDISKA VEXILOLOGICKÝCH INFORMACÍ
THE BULLETIN OF THE FLAG DATA CENTRE

červenec - srpen 2020
July - August 2020

IN THIS ISSUE

INTERNATIONAL CONGRESS OF VEXILLOLOGY LJUBLJANA SLOVENIA 2021

The basic information about intended ICV 29 hosted by Heraldica Slovenica: venue - capital of Slovenia Ljubljana in July 2021 on the occasion of the 30th anniversary of the independence declaration of Slovenia in 1991.

FLAGS OF THE DENMARK REGIONS

In 2020, reorganization of Danish local and regional autonomy has been finished after fifteen years from its launching. On 01.01.2007, the then number of communes (271) was reduced to 98 and 13 districts were replaced by five regions. Regions may not display their own arms but they can adopt a logo. However, they can create such "a flag" when arranging the whole logo or its part (the name of region including) on the vertically or horizontally orientated piece of cloth. Due to such strange mode of designing, their flags are very non-vexillological.

THE DOMINICAN VEXILLOLOGICAL SOCIETY

La Sociedad Dominicana Vexilología was founded in the beginning of 2019. The colours of its flag and a motive of the cross were derived from the Dominican national flag and the municipal arms of Santo Domingo.

THE CAPITAL FLAGS (15)

Our series about the capital flags continues with those of Monaco-ville (Monaco) and Andorra la Vella (Andorra).


Translated by JM

MEZINÁRODNÍ VEXILOLOGICKÝ KONGRES LUBLAŇ, SLOVINSKO 2021

29. mezinárodní vexilologický kongres je plánován na dny 12. - 16. července 2021. Doufejme, že se současná epidemiologická situace uklidní a kongres se bude moci konat.

Pořadatelem kongresu v roce třicátého výročí vyhlášení nezávislosti Slovinska je slovinská heraldická, genealogická a vexilologická společnost Heraldica slovenica založená 10. července 1991 (pod názvem Slovenski ščit).

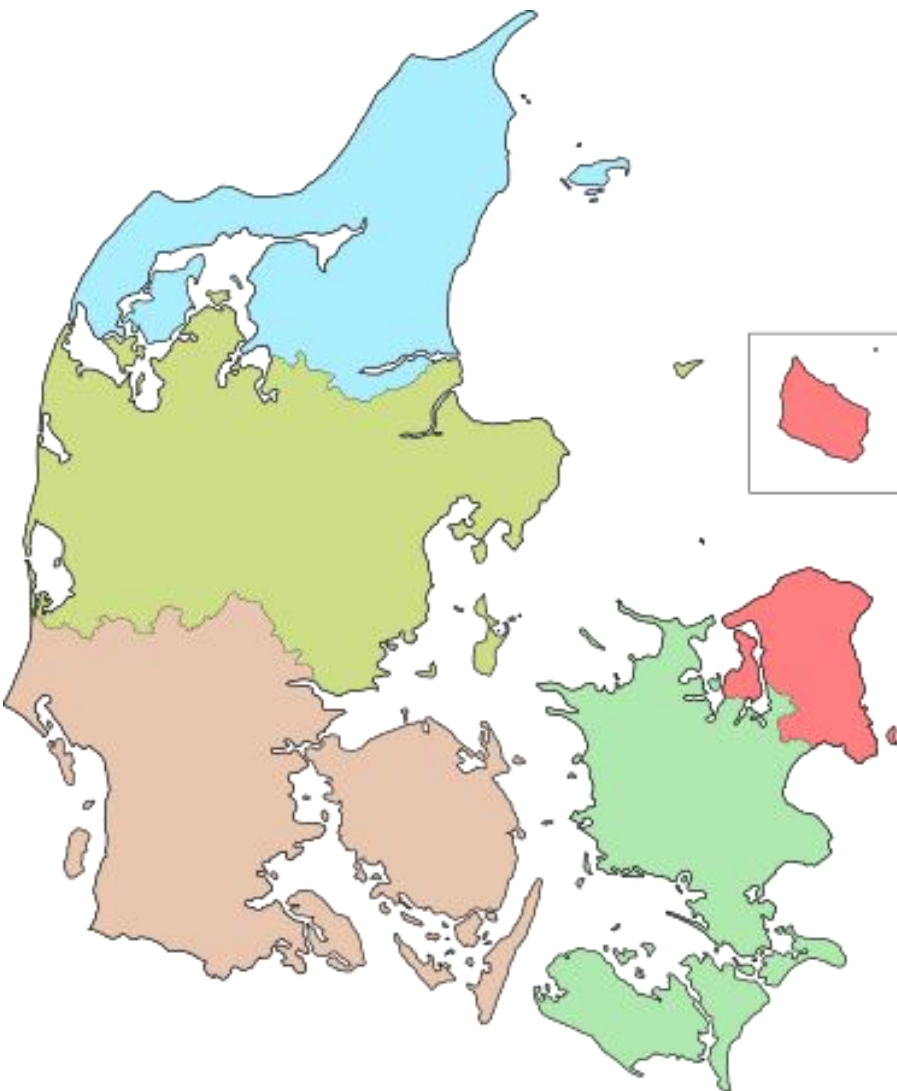
V rámci kongresu proběhnou kromě generálního shromáždění FIAV také tradiční vexilologické exkurze do partnerských muzeí, která účastníkům nabídnou možnost seznámit se s historickými vlajkami. Vrcholem exkurze bude třináctimetrová státní vlajka, která byla vztyčena v Lublani v okamžiku vyhlášení nezávislosti a bude opět, po dlouhodobém uložení, znovuvztyčena na počest konání kongresu.



Vlajku kongresu představil předseda společnosti Alexander Hribovšek na kongresu v San Antoniu. Vlajka kombinuje slovinské barvy a symbol FIAV.

VLAJKY DÁNSKÝCH REGIONŮ

V roce 2020 byla po patnácti letech od spuštění završena reorganizace dánské místní a regionální správy. Dosavadní počet obcí byl k 1. lednu 2007 snížen z 271 na 98 a 13 krajů bylo nahrazeno pěti regiony. Do roku 1970 bylo Dánsko rozděleno dokonce na 1365 obcí a 25 krajů. Jednotlivé obce mají nyní minimálně 20 000 obyvatel a patří tak mezi - z hlediska průměrného počtu obyvatel na jednu obec - k největším v Evropě. Přes růst velikosti obcí nebyla institucionalizována subobecní struktura. Větší obce se sice mohou členit na části či obvody, ty však nemají samosprávný charakter. Například hlavní město Kodaň má 10 oficiálních obvodů a další neformální části vycházející z historických tradic avšak bez jakéhokoliv administrativního účelu.



Mezičlánek mezi obcemi a státem tvoří regiony. Nejsevernějším regionem je **Nordjylland** s centrem v Aalborgu. Zahrnuje bývalý kraj Nordjylland a části krajů Viborg a Århus. Jižně od něj se rozkládá největší region **Midtjylland** s centrem ve Viborgu zahrnující bývalé kraje Ringkjøbing a části krajů Vejle, Viborg a Århus. Jižní část Jutského poloostrova zabírá region **Syddanmark** s centrem ve Vejle. Spolu s jižní částí kraje Vejle sem spadají i bývalé kraje Fyns, Ribe a Sønderjylland. Na většině rozlohy ostrova **Sjælland** leží stejnojmenný region, jehož centrem je Sorø. Vznikl z krajů Roskilde, Storstrøms a Vestsjællands. Hlavní město Dánska - Kodaň leží v regionu **Hovedstaden** ale není jeho centrem. Tím je

Hillerød. Region zahrnuje bývalé kraje København a Frederiksborg a samosprávná města Kodaň a Frederiksberg a také vzdálený ostrov Bornholm. Regiony tvoří statistickou územní jednotku úrovně NUTS2.

Regiony nemohou mít svůj znak, mohou však používat logo. Umístěním celého loga včetně názvu regionu nebo třeba jen části loga na svisle nebo vodorovně orientovaný list však mohou vytvořit jakousi vlajku regionu.

HOVEDSTADEN

Hovedstaden, česky region hlavního města nemá centrum v Kodani, ale ve městě Hillerød, nacházejícím se v centru regionu. Logo regionu tvoří bílé obrysy písmena H s nápisem REGION v levé nožičce písmena a bílým nápisem Region Hovedstaden na modrém listu.



MIDTJYLLAND

Midtjylland, česky Střední Jutsko, s hlavním městem Viborgem je plošně největší dánský region. Logo regionu je umístěno ve středu bílého listu a tvoří jej červenohnědá písmena „midt“ (bez tečky nad i) nad nápisem „regionmidtjylland“ ve dvou odstínech světlehnědé.



NORDJYLLAND

Severní Jutsko je nejméně osídlený region Dánska. Hlavním městem regionu je Aalborg, čtvrté největší město Dánska. Logo regionu tvoří tenké bílé mezikruží s malým písmenem „n“ uvnitř vlevo nahoře. Logo provází bílý nápis „REGION NORDJYLLAND“. Logo i s nápisem je umístěno v dolní třetině červenohnědého listu.



SJÆLLAND

Nejjihněji položený region Zéland s metropolí v Sorø se rozkládá spolu s regionem hlavního města na stejnojmenném největším dánském ostrově. Logo je vytvořeno z různě velkých bílých kruhových polí uspořádaných do tvaru písmene S provázeného názvem regionu. Vše na listu světlemodré barvy.



SYDDANMARK


Region Jižní Dánsko se rozkládá na jihu Jutského poloostrova a ostrově Fyn. Ač největším městem regionu je Odensee, tak sídelním městem regionu je Vejle. Logo - zelená zkroucená stuha (den grønne elastik) je doplněna šedým nápisem Region Syddanmark“ na bílém listu.



pex

DOMINIKÁNSKÁ VEXILOLOGICKÁ SPOLEČNOST

Dominikánská vexilologická společnost (La Sociedad Dominicana de vexilología) byla vytvořena v Dominikánské republice na začátku roku 2019.



Vlajku společnosti tvoří tmavomodrý list o poměru stran 2 : 3 se středovým červeným křížem. V horním rohu a dolním cípu vlajky je žlutý lev ve skoku, ve zbývajících dvou je žlutý klíč zuby nahoru a k vlnícímu okraji.



Barvy listu a motiv kříže jsou převzaty z dominikánské národní vlajky. Modrá



symbolizuje spravedlnost a vytrvalost, červená morální hodnoty. Lvi a klíče jsou odvozeny ze znaku Santa Dominga, hlavního města Dominikánské republiky, uděleného královnou Isabelou I. Kastilskou při jeho založení v roce 1496 a symbolizují španělské vexilologické dědictví ostrova.

pex

VLAJKY HLAVNÍCH MĚST (15)

MONACO-VILLE (Monako)

Monaco je městský stát na břehu Středozemního moře. Historicky jej tvořily čtyři části - Monaco-Ville, La Condamine, Monte Carlo a Fontvieille, ale nyní jej tvoří jediná samosprávná obec. Vlajka je tedy zřejmě shodná s vlaj-




kou státní, zavedenou 4. dubna 1881 princem Karlem III.

Tvoří ji dva vodorovné pruhy, červený a bílý. Poměr šířky k délce listu je 4 : 5.

ANDORRA LA VELLA (Andorra)

Hlavním městem pyrenejského knížectví mezi



Francií a Španělskem je Andorra la Vella, jedna ze sedmi farností knížectví.

Vlajka farnosti popsána v roce 2009 je vytvořena na základě jejího znaku, resp. loga. Tvoří ji zelený list se žluto-bílým rámem. V zeleném poli je svislý modrý žlutě lemovaný vlnitý pruh. Starší návrh Adriana Stricklanda ze září 2003 tvořil bílý list s logem farnosti uprostřed.

pex

STŘEDISKO VEXILOLOGICKÝCH INFORMACÍ
FLAG DATA CENTRE

Člen FIAV od roku 2003 - Member of FIAV since 2003



Petr Exner FF, LCvS, FVAST
Střelecká 568
500 02 Hradec Králové
Czech Republic

VEXILLON Award 2005
Fellow of the Federation 2015
Laureate of the CVS 2016
Fellow of VAST 2019

e-mail petr.exner@centrum.cz
website www.vexi.info